



АДМИНИСТРАЦИЯ ГОРОДА ПЕРМИ
ДЕПАРТАМЕНТ ЗЕМЕЛЬНЫХ ОТНОШЕНИЙ

РЕШЕНИЕ

о размещении объектов № 21-01-44-190 от 04 МАР 2021

г. Пермь, ул. Сибирская, 15

Департамент земельных отношений администрации города Перми в соответствии с пунктом 3 статьи 39.36 Земельного кодекса Российской Федерации, Положением о порядке и условиях размещения объектов на землях или земельных участках, находящихся в государственной или муниципальной собственности, на территории Пермского края без предоставления земельных участков и установления сервитутов, публичного сервитута, утвержденным постановлением Правительства Пермского края от 22.07.2015 № 478-п

разрешает ООО «НПО «Импульс» (ИНН 5903061324, ОГРН 1105903003590, место нахождения: 614046, Пермский край, г. Пермь, ул. Барамзиной, д. 42/2)

размещение объекта: линии связи, линейно-кабельные сооружения связи и иные сооружения связи, для размещения которых не требуется разрешения на строительство

способ размещения объекта: подземный

на землях: государственная собственность на которые не разграничена

на срок: 1 год

местоположение: Пермский край, г. Пермь, вдоль Западного обхода.

Территория, согласно схеме, расположена в зоне с особыми условиями использования территорий: приаэродромная территория аэродрома аэропорта Большое Савино.

ООО «НПО «Импульс» необходимо соблюдать правила охранных зон воздушного пространства, установленные постановлением Правительства Российской Федерации от 11.03.2010 № 138 «Об утверждении Федеральных правил использования воздушного пространства Российской Федерации».

В соответствии с пунктом 7(2) Положения о порядке и условиях размещения объектов на землях или земельных участках, находящихся в государственной или муниципальной собственности, на территории Пермского края без предоставления земельных участков и установления сервитутов, публичного сервитута, утвержденного постановлением Правительства Пермского края от 22.07.2015 № 478-п, представить в департамент земельных отношений в течении 1 месяца с момента размещения объектов материалы контрольной геодезической съемки размещенных объектов на бумажном и электронном носителях на безвозмездной основе.

В соответствии со статьей 20¹ Закона Пермского края от 14.09.2011 № 805-ПК «О градостроительной деятельности в Пермском крае» ООО «НПО «Импульс»:

1. Не позднее, чем за 10 рабочих дней до начала строительства

и реконструкции безвозмездно передать в департамент градостроительства и архитектуры администрации города Перми один экземпляр копий разделов проектной документации, предусмотренных пунктом 1 части 12 статьи 48 Градостроительного кодекса Российской Федерации.

2. В течение 10 рабочих дней после окончания работ по строительству, реконструкции безвозмездно передать в департамент градостроительства и архитектуры администрации города Перми схему, отображающую расположение объекта и сетей инженерно-технического обеспечения, подписанную застройщиком (техническим заказчиком), с приложением текстового и графического описания местоположения границ охранной и санитарно-защитной зоны, перечень координат характерных точек границ такой зоны.

Приложение: схема предполагаемых к использованию земель или части земельного участка (на 6 л. в 1 экз.).

Первый заместитель
начальника департамента

м.п.



Л.В. Раевская

Схема предполагаемых к использованию земель или части земельного участка

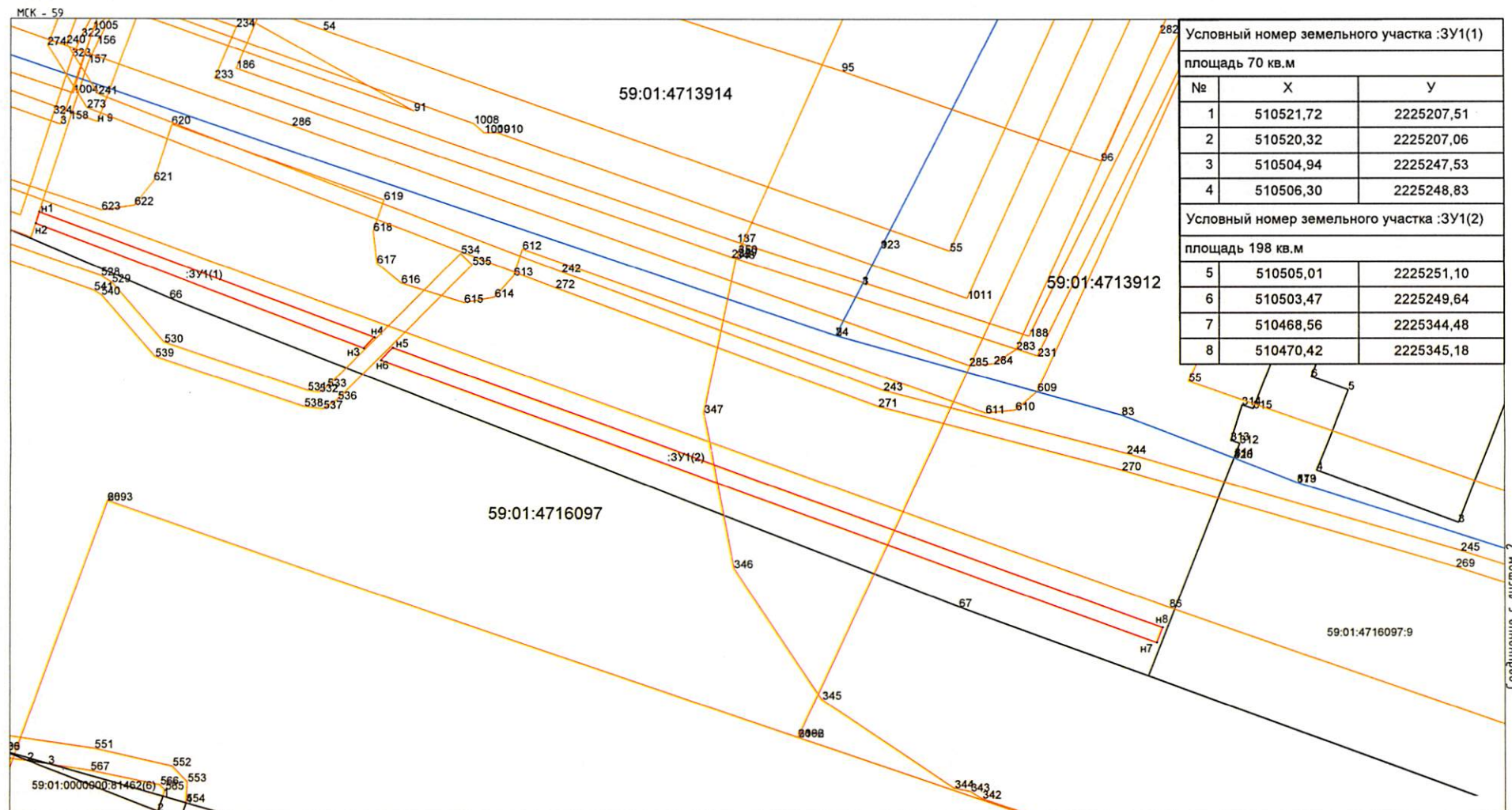
Объект: Волоконно-оптическая линия связи

Местоположение: Пермский край, г. Пермь, вдоль Западного обхода

Площадь земель или части земельного участка, кв.м.: 1829

Категория земель: земли населенных пунктов

Вид разрешенного использования: Линии связи, линейно-кабельные сооружения связи и иные сооружения связи, для размещения которых не требуется разрешение на строительство



Описание границ смежных землепользователей

от м.1 до м.4 - земли общего пользования
от м.5 до м.8 - земли общего пользования
от м.9 до м.12 - земли общего пользования
от м.13 до м.16 - земли общего пользования
от м.17 до м.20 - земли общего пользования
от м.21 до м.24 - земли общего пользования

Условные обозначения

Граница земельного участка по сведениям ГКН
Граница образуемого земельного участка
59:01:4716097
59:01:4716097-9
Кадстровый номер земельного участка
Граница кадастрового квартала
Граница охранный зоны по сведениям ГКН

Заявитель



/П. С. Смирнов/

Схема предполагаемых к использованию земель или части земельного участка

Объект: Волоконно-оптическая линия связи

Местоположение: Пермский край, г. Пермь, вдоль Западного обхода

Площадь земель или части земельного участка, кв.м.: 1829

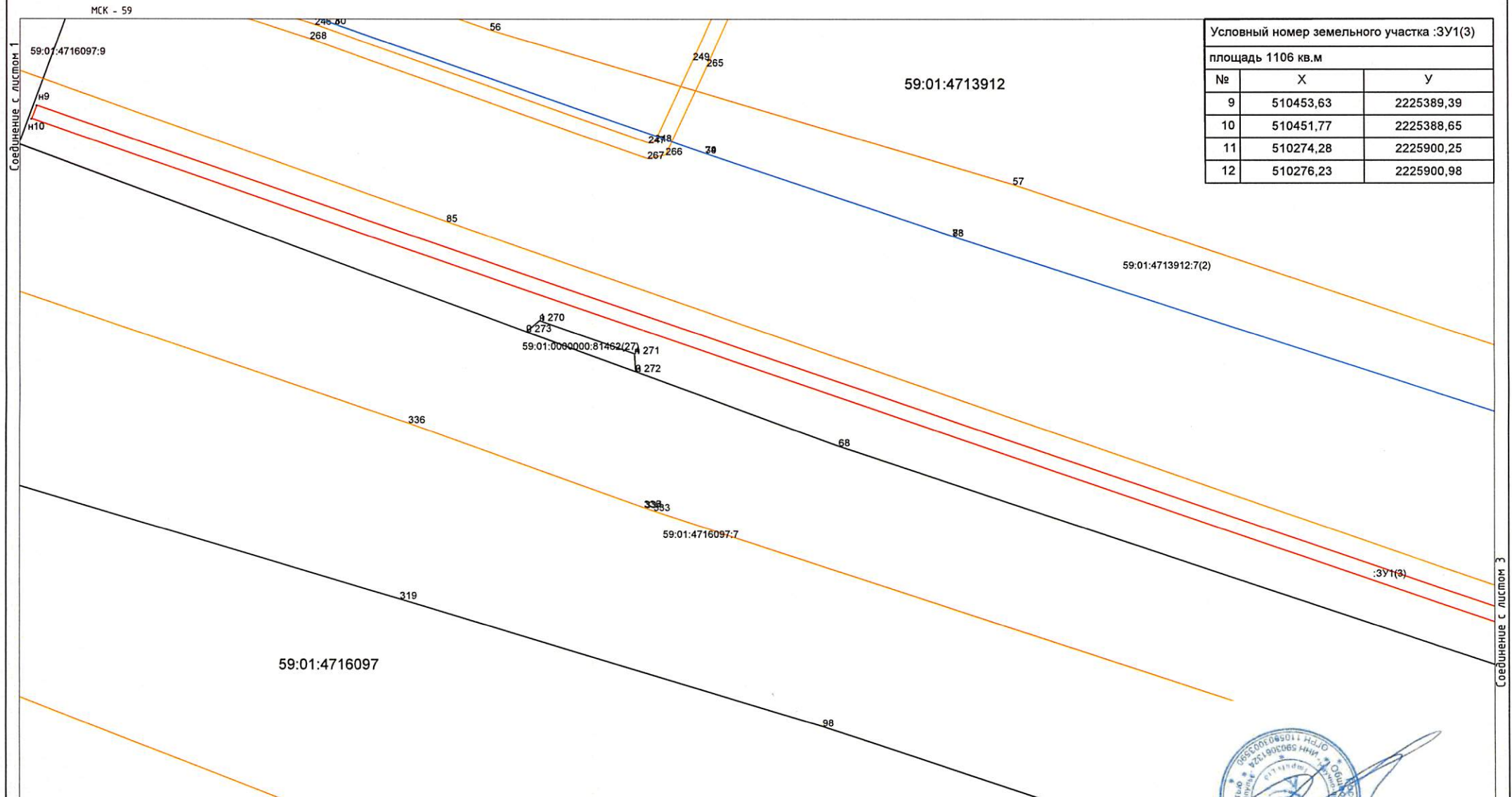
Категория земель: земли населенных пунктов

Вид разрешенного использования: Линии связи, линейно-кабельные сооружения связи и иные сооружения связи, для размещения которых не требуется разрешение на строительство

Условный номер земельного участка :ЗУ1(3)

площадь 1106 кв.м

№	X	Y
9	510453,63	2225389,39
10	510451,77	2225388,65
11	510274,28	2225900,25
12	510276,23	2225900,98



Описание границ смежных землепользователей:
от п.1 до п.4 - земли общего пользования
от п.5 до п.8 - земли общего пользования
от п.9 до п.12 - земли общего пользования
от п.13 до п.16 - земли общего пользования
от п.17 до п.20 - земли общего пользования
от п.21 до п.24 - земли общего пользования

Условные обозначения
Граница земельного участка по сведениям ГКН
Граница образуемого земельного участка
Номер кадастрового квартала
Кадастровый номер земельного участка
Граница кадастрового квартала
Граница охранный зоны по сведениям ГКН

1:500

Заявитель /П. С. Смирнов/



Схема предполагаемых к использованию земель или части земельного участка

Объект: Волоконно-оптическая линия связи

Местоположение: Пермский край, г. Пермь, вдоль Западного обхода

Площадь земель или части земельного участка, кв.м.: 1829

Категория земель: земли населенных пунктов

Вид разрешенного использования: Линии связи, линейно-кабельные сооружения связи и иные сооружения связи, для размещения которых не требуется разрешение на строительство

МСК - 59

59:01:4713912:7(2)

31,60

89,75

59:01:4713912:462

87

88

59:01:4713912

59:01:4713912:459

78

58

:3У1(3)

59:01:4716097:7

59:01:4716097

Описание границ смежных землепользователей:
от м.1 до м.4 - земли общего пользования
от м.5 до м.8 - земли общего пользования
от м.9 до м.12 - земли общего пользования
от м.13 до м.16 - земли общего пользования
от м.17 до м.20 - земли общего пользования
от м.21 до м.24 - земли общего пользования

Условные обозначения

Граница земельного участка по сведениям ГКИ
Граница образуемого земельного участка
Номер кадастрового квартала
Кадастровый номер земельного участка
Граница кадастрового квартала
Граница охранный зоны по сведениям ГКИ

1:500



Заявитель

/П. С. Смирнов/

Лист 3

Соединение с листом 2

Соединение с листом 4

Схема предполагаемых к использованию земель или части земельного участка

Объект: Волоконно-оптическая линия связи

Местоположение: Пермский край, г. Пермь, вдоль Западного обхода

Площадь земель или части земельного участка, кв.м.: 1829

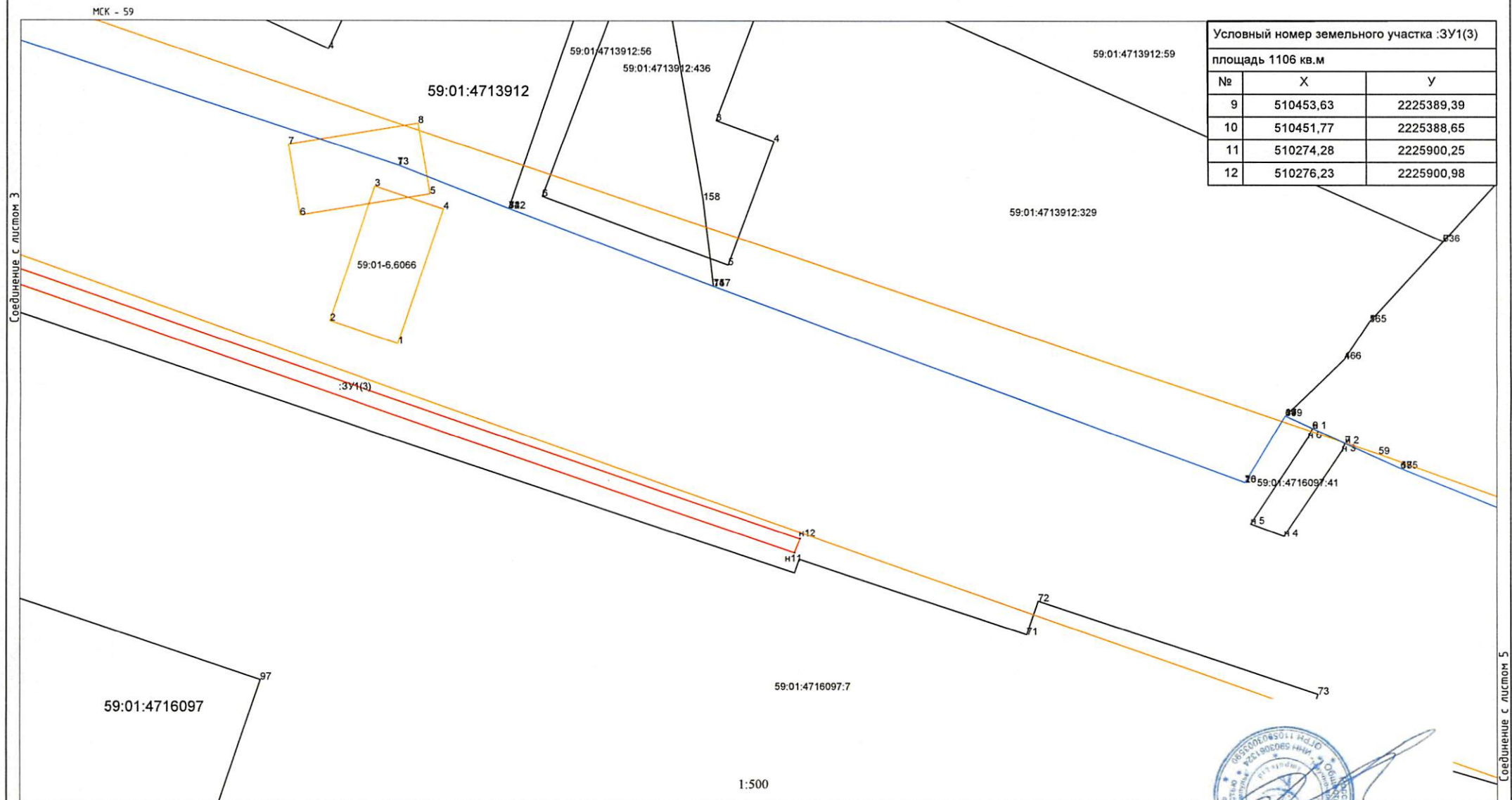
Категория земель: земли населенных пунктов

Вид разрешенного использования: Линии связи, линейно-кабельные сооружения связи и иные сооружения связи, для размещения которых не требуется разрешение на строительство

Условный номер земельного участка :ЗУ1(3)

площадь 1106 кв.м

№	X	Y
9	510453,63	2225389,39
10	510451,77	2225388,65
11	510274,28	2225900,25
12	510276,23	2225900,98



Описание границ смежных землепользователей:
от м.1 до м.4 - земли общего пользования
от м.5 до м.8 - земли общего пользования
от м.9 до м.12 - земли общего пользования
от м.13 до м.16 - земли общего пользования
от м.17 до м.20 - земли общего пользования
от м.21 до м.24 - земли общего пользования

Условные обозначения
Граница земельного участка по сведениям ГКИ
59:01:4716097
59:01:4716097:9
Граница образуемого земельного участка
Номер кадастрового квартала
Кадастровый номер земельного участка
Граница кадастрового квартала
Граница охранный зоны по сведениям ГКИ

Заявитель /П. С. Смирнов/

Схема предполагаемых к использованию земель или части земельного участка

Объект: Волоконно-оптическая линия связи

Местоположение: Пермский край, г. Пермь, вдоль Западного обхода

Площадь земель или части земельного участка, кв.м.: 1829

Категория земель: земли населенных пунктов

Вид разрешенного использования: Линии связи, линейно-кабельные сооружения связи и иные сооружения связи, для размещения которых не требуется разрешение на строительство

МСК - 59

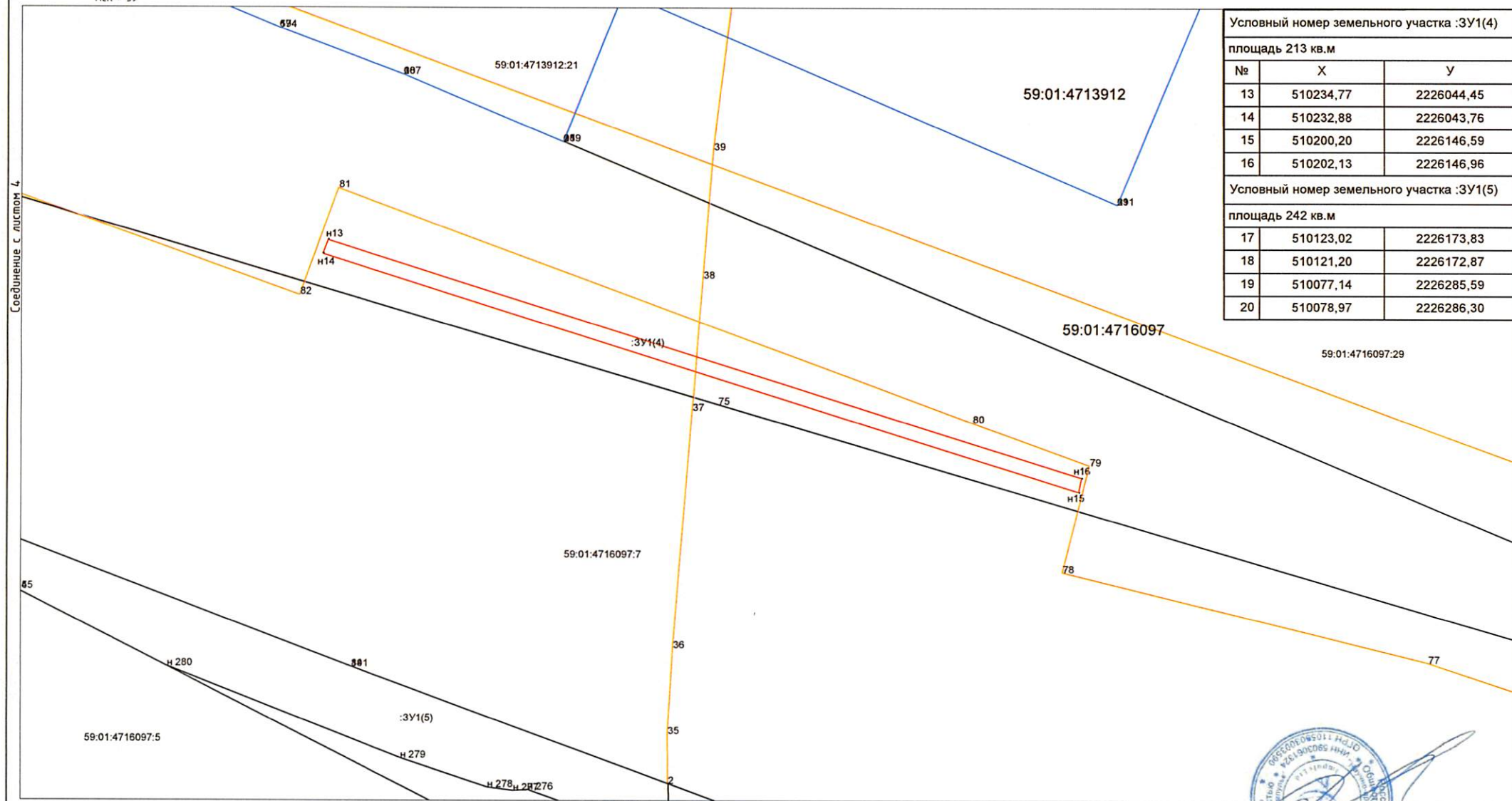
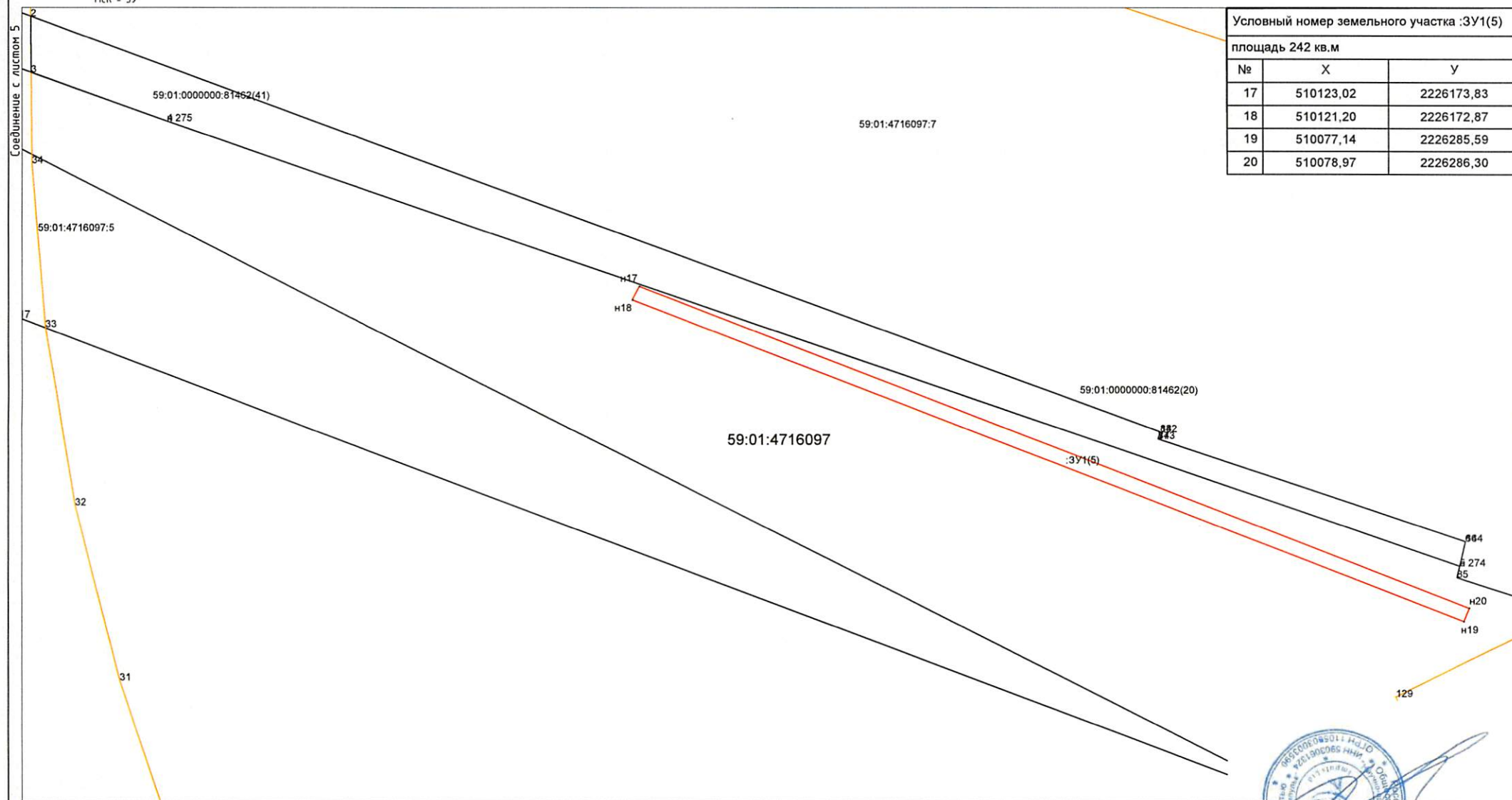


Схема предполагаемых к использованию земель или части земельного участка

Объект: Волоконно-оптическая линия связи
Местоположение: Пермский край, г. Пермь, вдоль Западного обхода
Площадь земель или части земельного участка, кв.м.: 1829
Категория земель: земли населенных пунктов
Вид разрешенного использования: Линии связи, линейно-кабельные сооружения связи и иные сооружения связи, для размещения которых не требуется разрешение на строительство

МСК - 59

Условный номер земельного участка :3У1(5)		
площадь 242 кв.м		
№	X	Y
17	510123,02	2226173,83
18	510121,20	2226172,87
19	510077,14	2226285,59
20	510078,97	2226286,30



Описание границ смежных землепользователей:
от м.1 до м.4 - земли общего пользования
от м.5 до м.8 - земли общего пользования
от м.9 до м.12 - земли общего пользования
от м.13 до м.16 - земли общего пользования
от м.17 до м.20 - земли общего пользования
от м.21 до м.24 - земли общего пользования

Условные обозначения:
Граница земельного участка по сведениям ГКН
Граница образуемого земельного участка
Номер кадастрового квартала
Кадастровый номер земельного участка
Граница кадастрового квартала
Граница охранный зоны по сведениям ГКН

1:500

Заявитель _____ /П. С. Смирнов/

